






ITINERARIO CICLOARTISTICO AIRASCA – MORETTA Lungo l'antica ferrovia

L'itinerario si svolge in gran parte sulla pista ciclabile Airasca Moretta realizzata sul sedime dell'omonima ex ferrovia e prende l'avvio da Airasca.

Se si arriva in  treno, usciti dalla stazione voltare a destra e percorrere Via Stazione fino a svoltare a destra su Via della Maniga e, dopo poco, a sinistra sulla ciclabile che si segue fino a affiancare via Giovanni Falcone e incrociare Via Roma.

Se si giunge in  auto, si consiglia il parcheggio in via Giovanni Falcone, nei pressi dell'incrocio con la ciclabile.

Prima di iniziare a  pedalare sulla ciclabile, fare una breve deviazione per raggiungere la **Parrocchiale di San Bartolomeo**, che conserva il campanile romanico.

https://www.chieseromaniche.it/Schede/6_SAN_BARTOLOMEO_AIRASCA.htm#home

Da Via Falcone si svolta a sinistra e si percorre via Roma fino alla parrocchiale (850 m).



Dalla Parrocchiale si ritorna alla ciclabile per via Roma dove una sosta merita, sulla destra, la **Chiesa della Confraternita dello Spirito Santo** (1 km), bell'esempio di architettura piemontese del '700, in mattoni.



Ritornati a punto di partenza (1,6 km), si inizia il percorso sulla ciclabile vera e propria.

Dopo circa 3,4 Km di pista (4 km) una brevissima deviazione merita la **Pieve di Scalenghe** dedicata a **Santa Maria Assunta** (4,1 km), bell'esempio di barocco piemontese con interessanti contrafforti decorati con spirali.



Ritornati sulla pista (4,2 km) si percorrono altri 800 metri e si arriva all'Ex stazione di Scalenghe (5 km).



Di qui una breve deviazione di 600 metri lungo Via Belmondo, Via Santa Caterina, via Umberto I ci conduce alla **Chiesa di Santa Caterina o Santa Maria Assunta** (km 5,7), esempio di architettura del '500.



Ritornati sulla pista lungo le stesse vie (Km 6,2) si prosegue per 3 Km fino a giungere alla ex stazione di Cercenasco (km 9,2).

A Cercenasco si trova una tre chiese più interessanti del percorso, la **Cappella di Sant'Anna** (km 9,9) con un bellissimo ciclo di affreschi del '400.

https://www.chieseromaniche.it/Schede/533_SANT_ANNA_CERCENASCO.htm#home

Vi si arriva percorrendo via XX settembre e svoltando a destra su Piazza Ceppi.



Se si ha tempo si può arrivare fino alla **Cappella di San Firmino**, appena fuori del paese (km 10,9), tipica cappella di campagna.

<https://www.chieseromaniche.it/Schede/801-CERCENASCO-SAN-FIRMINO.htm#home>

Ritornati su via XX Settembre si svolta a sinistra, quindi, alla rotonda, si segue a sinistra Via Vittorio Emanuele sino a incrociare sulla sinistra Via Virle, che si segue fino a superare la circonvallazione, si prosegue ancora per un centinaio di metri quindi si svolta a destra e in breve si raggiunge la cappella.

Ritornati per lo stesso percorso alla ciclabile (km 12,4) la si segue per circa 2,2 km fino ad arrivare a Vigone.

Poco prima dell'ex stazione (km 14,6) si volta a sinistra per Piazza Clemente Corte (una fermata merita sulla destra l'antica ghiacciaia) e Via Fiochetto per giungere alla **Chiesa di Santa Caterina** (km 14,9) bell'esempio di gotico piemontese.

https://www.chieseromaniche.it/Schede/532_SANTA_CATERINA_VIGONE.htm#home



Di qui si prosegue per via Fiochetto sino a svoltare sulla sinistra in Via Cavour e poi Via Bessone per giungere alla maestosa **Chiesa di Santa Maria del Borgo e Santa Caterina** in stile neoclassico (km 15,3).



A destra della chiesa, imboccando sulla destra decine di metri, troviamo la **Chiesa di San Bernardino**.



Ritornati per la stessa strada alla ciclabile (km 15,8) la si percorre per circa 600 metri per poi svoltare (km 16,4) a destra (cartello indicatore); verso la **Chiesa di Santa Maria De Ortis** (Km 17), la seconda perla del percorso, con splendidi affreschi del '400, che si trova a circa 500 metri dalla pista.

https://www.chieseromaniche.it/Schede/531_SANTA_MARIA_DE_ORTIS_VIGONE.htm#home



Ritornati alla pista (km 17,6) la si percorre per circa 6 Km e si giunge alla ex stazione di Villafranca Piemonte (Km 23,4).



Poco oltre si svolta a destra per via Pignatelli, poi a sinistra su Via San Sebastiano che si segue fino raggiungere Piazza Santa Maria Maddalena e proseguire su Via San Francesco.

Giunti di fronte a Via Roma troviamo la **Chiesa della Beata Vergine delle Grazie** (km 24).

Si prosegue su Via Caduti per la Libertà e, svoltando a sinistra su Piazza Santo Stefano, si giunge alla **Parrocchiale di Santo Stefano** (km 24,5) con affreschi gotici e campanile del '300 in cotto.



https://www.chieseromaniche.it/Schede/536_SANTO_STEFANO_VILLAFRANCA_Piemonte.htm#home

A destra di Santo Stefano si imbocca Via San Bernardino e poco dopo si giunge alla **Chiesa di San Bernardino** (km 24,6),



Ritornati a Santo Stefano si imbocca, di fronte, via Oytana si giunge alla **Chiesa dell'Annunziata** (km 24,9).

Di qui si raggiunge la Cappella di Missione a circa 5 Km. da Villafranca.

Dalla chiesa si svolta a destra su Via Annunziata, quindi a sinistra su Via Roma, Corso Wuillermin, Via Brigata Taurinense fino a superare la circoscrizione.

Si prosegue quindi dritto lasciando sulla destra Via San Sudario (cartello marrone indicatore). Si prosegue sulla provinciale fino a trovare un cartello marrone indicatore e si svolta sulla sinistra seguendo la stradina sino a dove termina in un piazzale. La cappella si trova poco oltre, superato un ruscello.

La splendida **Cappella di Missione** con affreschi del '400 (km 28,3) merita la visita.

https://www.chieseromaniche.it/Schede/537_MISSIONE_VILLAFRANCA_Piemonte.htm#home



Ritornati sulla provinciale si svolta a sinistra e si prosegue per la **Chiesa di San Giovanni** (km 30,2) a 1 km dalla cappella, anch'essa ospita numerosi affreschi del '500.

https://www.chieseromaniche.it/Schede/690_SAN_GIOVANNI_VILLAFRANCA_Piemonte.htm#home





Da San Giovanni si torna alla ciclabile (km 34,4) ripercorrendo a ritroso il percorso sino a svoltare a sinistra su Via San Sudario che si segue fino a raggiungere prima Via Vigone poi Via Pignatelli e la ciclabile.

Svoltando a destra sulla ciclabile, superato il ponte su Po dopo 2,6 km si giunge a Moretta.

All'ingresso del paese il **Santuario della Beata Vergine** (km 37), altro esempio di barocco piemontese del '600 in mattoni a vista.



Proseguendo per via Santuario si giunge sulla piazza dove si trova la **Parrocchiale di Moretta** dedicata a **San Giovanni**, altro esempio di barocco piemontese del '700 (km 37,8)

Qui si conclude il percorso di andata

Il ritorno si svolge interamente sulla pista ciclabile, senza deviazioni ed è lungo 18,5 km

Il percorso completo è di 56,3 km

Verificato il: 20/08/2021

Gli itinerari, controllati al momento della pubblicazione, sono suggestioni di visita la cui fruizione è responsabilità del consultatore.

Chieseromaniche.it declina ogni responsabilità per problemi che potessero intervenire nel seguire gli itinerari.

Eventuali inconvenienti o incidenti sugli itinerari descritti non possono in alcun modo essere attribuiti al gestore del sito o agli autori